

ДЕТАЛЬНИЙ ПЛАН ТЕРИТОРІЇ УРОЧИЩА «СМІЛЯНСЬКЕ ШОСЕ», 23 РУСЬКОПОЛЯНСЬКОЇ ТГ ЧЕРКАСЬКОГО РАЙОНУ, ЧЕРКАСЬКОЇ ОБЛАСТІ ПІД БУДІВНИЦТВО АДМІНІСТРАТИВНО-СКЛАДСЬКОГО КОМПЛЕКСУ

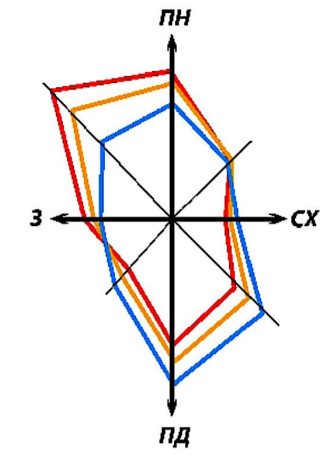
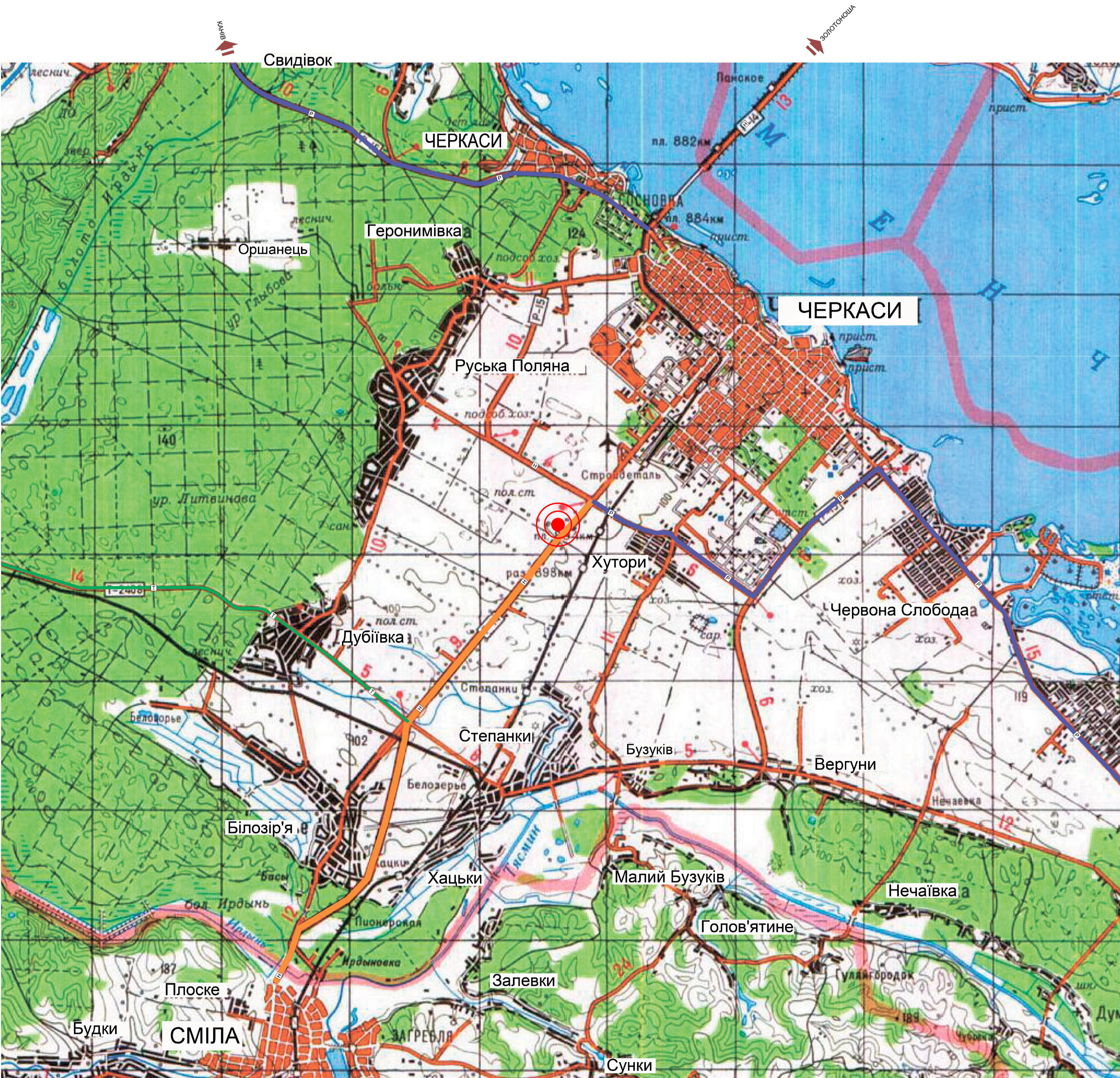


СХЕМА РОЗТАШУВАННЯ ЗЕМЕЛЬНОЇ ДІЛЯНКИ У ПЛАНУВАЛЬНІЙ СТРУКТУРІ ТЕРИТОРІЇ ТЕРИТОРІАЛЬНОЇ ГРОМАДИ



ФРАГМЕНТ СХЕМИ РАЙОННОГО ПЛАНУВАННЯ ЧЕРКАСЬКОГО РАЙОНУ



ФРАГМЕНТ СУПУТНИКОВОГО ЗНІМАННЯ



УМОВНІ ПОЗНАЧЕННЯ:

-  Місце розташування проєктуємої території
-  Межі проєктуємих ділянок

						26 - 25					
						Детальний план території урочища «Смілянське шосе», 23 Руськополянської ТГ Черкаського району, Черкаської області під будівництво адміністративно-складського комплексу					
Змін.	Кільк.	Аркуш	Недок.	Підпис	Дата	Стадія		Аркуш	Аркуш		
						ДПТ					
ГАП	Чеберяк										
Розробив	Чеберяк					Схема розташування земельної ділянки у планувальній структурі території територіальної громади					
						ФОП Чеберяк Ю.В. Сертифікат Серія АА №002714					